

3.2 Hauptschulen (Karte 5, 6, 7, 8)

Höhenstadtteile und östliche Stadtteile weisen keine Hauptschulen auf

Die Stadt Trier verfügt in eigener Trägerschaft über insgesamt 6 Hauptschulen. Eine räumliche Konzentration ist für den Bereich Trier-Nord (mit HS Geschwister Scholl und HS Theodor-Heuss sowie der Privatschule St. Maximin) erkennbar. Im Gegensatz zur Situation der Innenstadt bei der Ausstattung mit Grundschulen ist eine vergleichbare Dichte an Hauptschulen in der Innenstadt nicht festzustellen. Lediglich in Trier-Süd ist mit der HS Pestalozzi zusätzlich ein Standort in der Nähe zur Innenstadt vorhanden. Ein weiterer Hauptschul-Standort befindet sich im Wolfsberg-Schulzentrum (mit der Cusanus-Hauptschule). Demgegenüber ist das westliche Moselufer mit 3 weiteren Hauptschulen besetzt (GHS Zewen, HS Kurfürst Balduin und HS Ehrang). Auffallend ist bei der aktuellen räumlichen Verteilung von Hauptschulen im Stadtgebiet, dass in den Höhenstadtteilen und in den östlichen Stadtteilen keine Standorte von Hauptschulen vorhanden sind.

In drei Fällen gibt es gemeinsame Standorte mit Schulen anderer Schularten

Bemerkenswert bei den Hauptschulstandorten ist jedoch, dass in 3 Fällen Hauptschulen mit Schulen anderer Schularten an einem Standort zusammengeführt wurden. Dies sind:

- Hauptschule Ehrang im Schulzentrum Mäushecker Weg (mit der Realschule Johann-Amos-Comenius und dem Friedrich-Spee-Gymnasium)
- Hauptschule Cusanus im Schulzentrum Wolfsberg (mit der Ludwig-Simon-Realschule)
- Hauptschule Zewen und Grundschule Zewen als organisatorisch verbundenen Grund- und Hauptschule Zewen

Während für diese drei Einzelfälle jeweils strategische Überlegungen unterstellt und weiter ausgebaut werden können, ist für die übrigen Hauptschulen dergleichen nicht erkennbar.

Zwei Hauptschulen weisen relativ hohe Anteile von Schülern aus dem Umland auf

In der Nähe zum Umland liegen mit der GHS Zewen und der HS Ehrang 2 Hauptschul-Standorte. In diesen Schulen sind 41 % der SchülerInnen in den Hauptschulklassen der GHS Zewen und 18 % der SchülerInnen der HS Ehrang aus dem angrenzenden Umland.

Die Einzugsbereiche der Hauptschulen lassen beim 2-km-Radius Überschneidungen insbesondere bei den folgenden Schulen erkennen: HS Kurfürst Balduin mit HS Pestalozzi und HS Geschwister Scholl mit HS Theodor-Heuss. Bei beiden „Pärchen“ wäre bei diesem Radius die Aufgabe jeweils einer der Schulen ohne nennenswerte negative Rückwirkungen auf die Erreichbarkeiten möglich. Nachgelagerte Überschneidungen der Radien gibt es zwischen den Schulen HS Cusanus mit HS Pestalozzi und HS Ehrang mit HS Theodor-Heuss und HS Geschwister Scholl. Einen solitären Einzugsbereich hat die Hauptschule GHS Zewen, die eher in das angrenzende Umland „ausstrahlt“.

Die Überschneidungen bei einer Verdoppelung von 2 auf 4 km – in Anlehnung an die vorgegebenen Radien nach der rheinland-pfälzi-

schen Schülerbeförderung – zeigt, dass von den Hauptschulen Kurfürst Balduin, Pestalozzi, Geschwister Scholl und Theodor-Heuss 2 Schulen große räumliche Überschneidungen festzustellen sind, so dass bei einer potenziellen Aufgabe einzelner Standorte die Erreichbarkeiten insgesamt nicht merklich verändert würden.

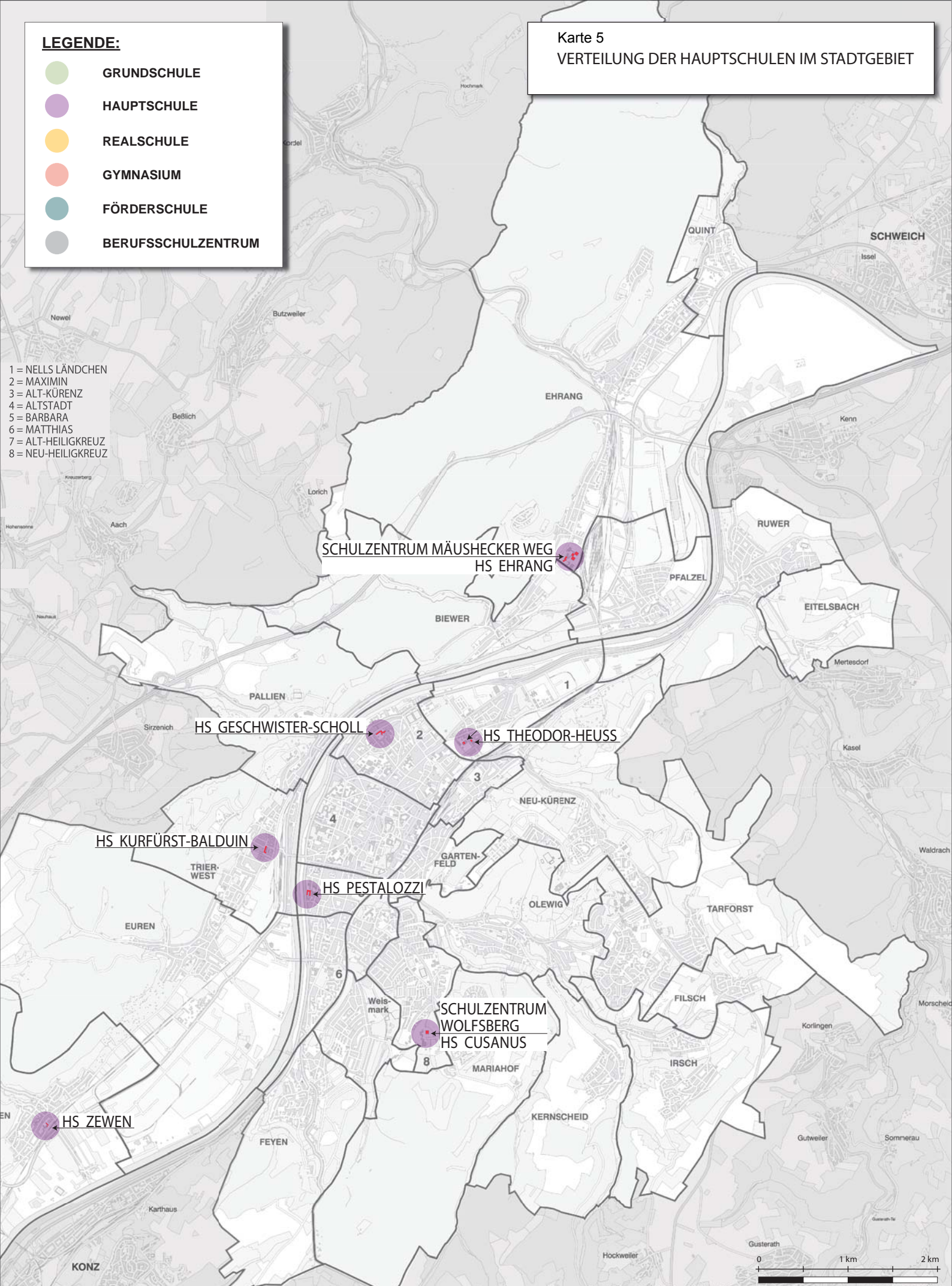
Hinsichtlich der Qualitätsprogramme gilt für die Hauptschulen grundsätzlich das Gleiche wie für die Grundschulen.

Von den 6 Hauptschulen bieten 4 Schulen Ganztagsangebote in unterschiedlicher Form an. Lediglich die Hauptschulen Geschwister Scholl und Pestalozzi sind ohne entsprechende Angebote.

LEGENDE:

- GRUNDSCHULE
- HAUPTSCHULE
- REALSCHULE
- GYMNASIUM
- FÖRDERSCHULE
- BERUFSSCHULZENTRUM

- 1 = NELS LÄNDCHEN
- 2 = MAXIMIN
- 3 = ALT-KÜRENZ
- 4 = ALTSTADT
- 5 = BARBARA
- 6 = MATTHIAS
- 7 = ALT-HEILIGKREUZ
- 8 = NEU-HEILIGKREUZ



ÜBERSICHTSKARTE DER ÖFFENTLICHEN SCHULEN IN TRIER

Stand: 14.04.2008

STADTVERWALTUNG TRIER

AMT FÜR STADTENTWICKLUNG UND STATISTIK
ZC - STRATEGISCHES GEBÄUDEMANAGEMENT



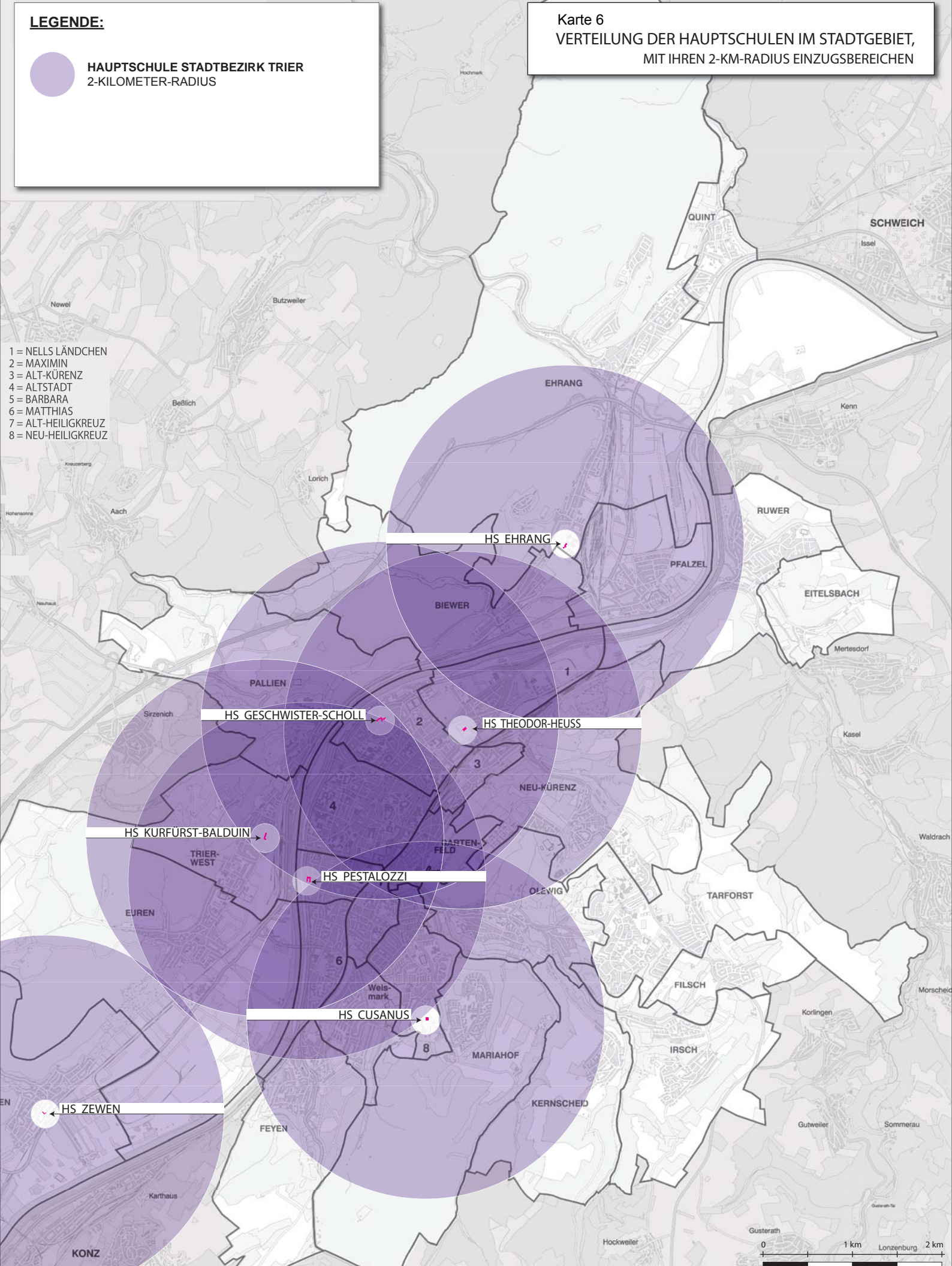
LEGENDE:



HAUPTSCHULE STADTBEZIRK TRIER
2-KILOMETER-RADIUS

Karte 6

VERTEILUNG DER HAUPTSCHULEN IM STADTGEBIET,
MIT IHREN 2-KM-RADIUS EINZUGSBEREICHEN



- 1 = NELS LÄNDCHEN
- 2 = MAXIMIN
- 3 = ALT-KÜRENZ
- 4 = ALTSTADT
- 5 = BARBARA
- 6 = MATTHIAS
- 7 = ALT-HEILIGKREUZ
- 8 = NEU-HEILIGKREUZ

HS EHRANG

HS GESCHWISTER-SCHOLL

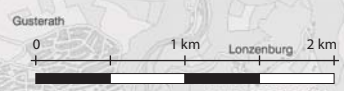
HS THEODOR-HEUSS

HS KURFÜRST-BALDUIN

HS PESTALOZZI

HS CUSANUS

HS ZEWEN



Stand: 14.04.2008

ÜBERSICHTSKARTE DER SCHULEN IN TRIER



LEGENDE:

HAUPTSCHULE STADTGEBIET TRIER
4-KILOMETER-RADIUS

GANZTAGSSCHULEN:

IN ANGEBOTSFORM

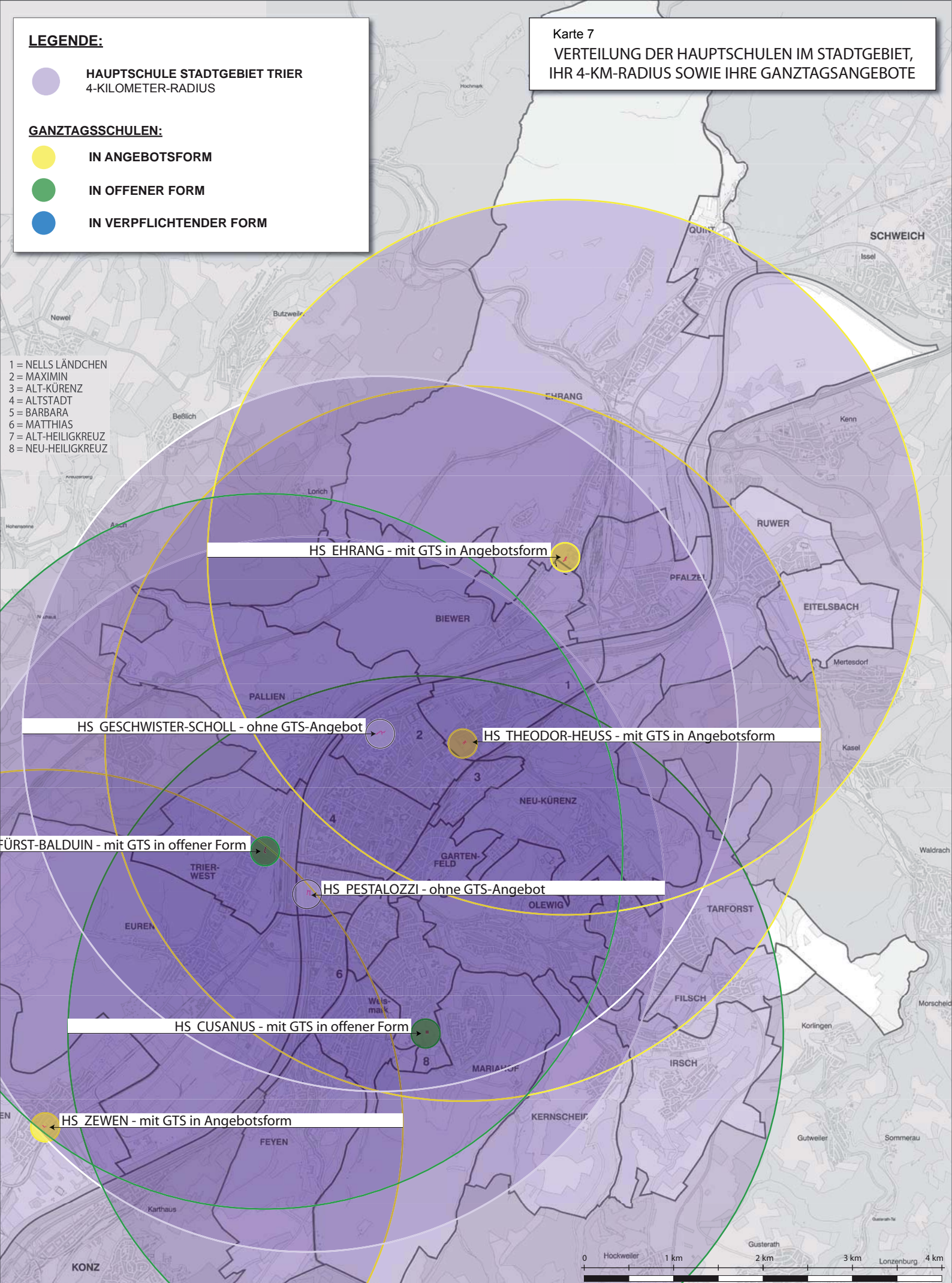
IN OFFENER FORM

IN VERPFLICHTENDER FORM

Karte 7

VERTEILUNG DER HAUPTSCHULEN IM STADTGEBIET,
IHR 4-KM-RADIUS SOWIE IHRE GANZTAGSANGEBOTE

- 1 = NELS LÄNDCHEN
- 2 = MAXIMIN
- 3 = ALT-KÜRENZ
- 4 = ALTSTADT
- 5 = BARBARA
- 6 = MATTHIAS
- 7 = ALT-HEILIGKREUZ
- 8 = NEU-HEILIGKREUZ



ÜBERSICHTSKARTE DER SCHULEN IN TRIER

Stand: 09.04.2008

STADTVERWALTUNG TRIER

AMT FÜR STADTENTWICKLUNG UND STATISTIK
ZC - STRATEGISCHES GEBÄUDEMANAGEMENT



LEGENDE:

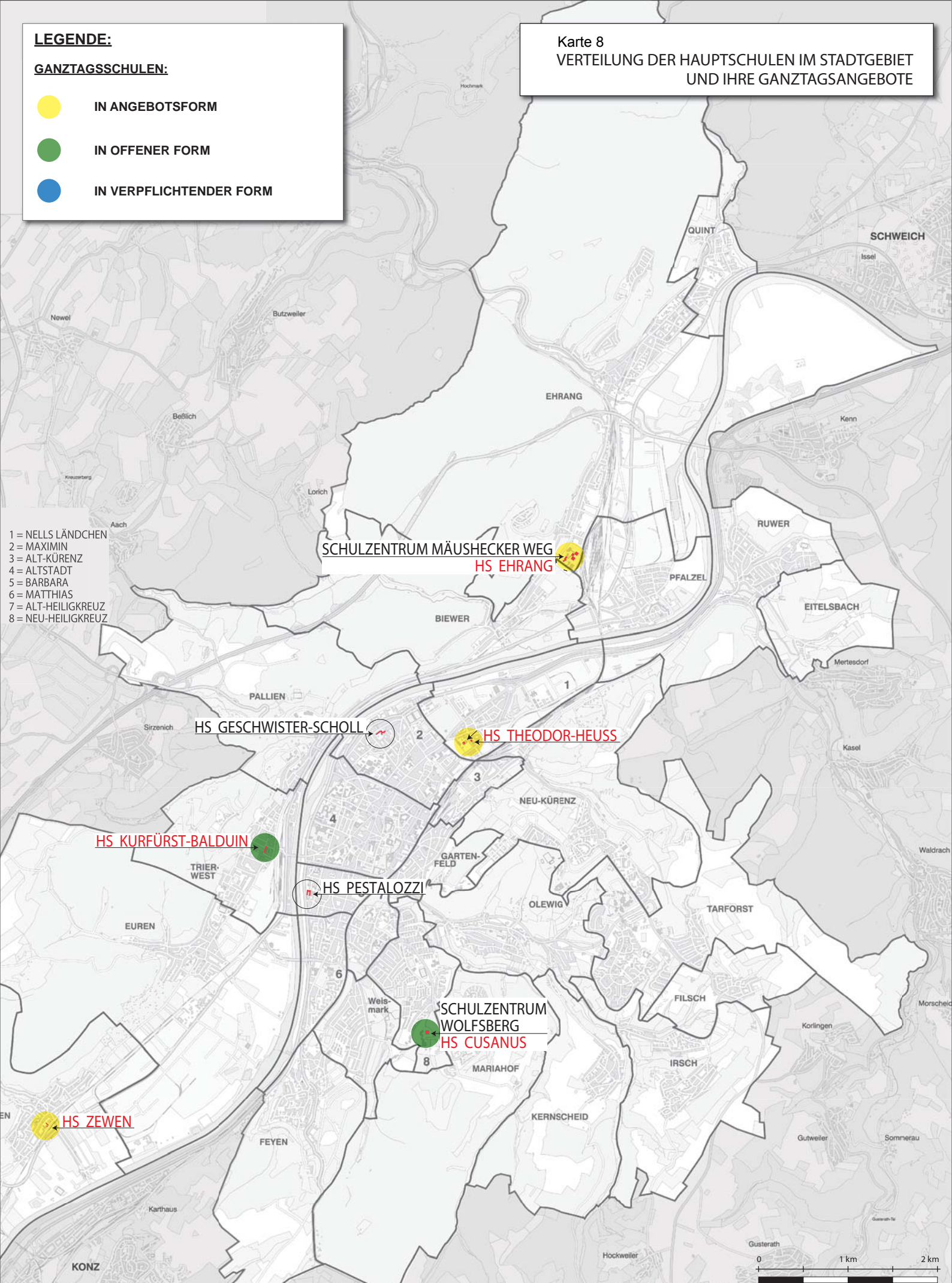
GANZTAGSSCHULEN:

- IN ANGEBOTSFORM
- IN OFFENER FORM
- IN VERPFLICHTENDER FORM

Karte 8

VERTEILUNG DER HAUPTSCHULEN IM STADTGEBIET
UND IHRE GANZTAGSANGEBOTE

- 1 = NELS LÄNDCHEN
- 2 = MAXIMIN
- 3 = ALT-KÜRENZ
- 4 = ALTSTADT
- 5 = BARBARA
- 6 = MATTHIAS
- 7 = ALT-HEILIGKREUZ
- 8 = NEU-HEILIGKREUZ



SCHULZENTRUM MÄUSHECKER WEG
HS EHRANG

HS GESCHWISTER-SCHOLL

HS THEODOR-HEUSS

HS KURFÜRST-BALDUIN

HS PESTALOZZI

SCHULZENTRUM WOLFSBERG
HS CUSANUS

HS ZEWEN



Stand: 15.04.2008

ÜBERSICHTSKARTE DER ÖFFENTLICHEN HAUPTSCHULEN IN TRIER

