

3.3 Realschulen (Karte 9, 10, 11, 12)

Realschulstandorte sind standortbezogen im Stadtgebiet gut positioniert

Die 3 Realschulen in Trägerschaft der Stadt Trier sind räumlich strategisch gut im Stadtgebiet verteilt. Während die Robert-Schuman-Realschule im Bereich der Innenstadt liegt, liegen sowohl die Realschule Johann-Amos-Comenius (im Schulzentrum Mäushecker Weg) als auch die Realschule Ludwig Simon (im Schulzentrum Wolfsberg) so, dass sie den nördlichen und süd-westlichen Einzugsbereich der Stadt und der angrenzenden Umlandgemeinden abdecken.

Zwei der drei Standorte befinden sich in Schulzentren

Bei den beiden letztgenannten Realschulen ist ihre standortbezogene Integration in ein Schulzentrum und damit mit Schulen anderer Schularten besonders hervorzuheben. An beiden Standorten können damit Anforderungen des Konzepts „Realschule plus“ des Landes Rheinland-Pfalz - bezogen auf eine weitergehende funktionale Zusammenführung - relativ einfach in die Umsetzung gebracht werden.

An diesen beiden Standorten sind auch bereits Ganztagsangebote realisiert: Während die Ludwig-Simon-Realschule Ganztagschule in offener Form anbietet, besteht an der Johann-Amos-Comenius-Realschule ein Ganztagsangebot in verpflichtender Form.

Die in der Innenstadt ansässige Robert-Schuman-Realschule ist weder am Standort mit Schulen anderer Schularten „verbunden“, noch bietet sie ganztagsschulische Angebote an.

Die Robert-Schuman-Realschule ist eine „Innenstadtschule“, während die beiden anderen Realschulen „Umlandschulen“ sind

Analysiert man wiederum bei diesen 3 Schulen die Herkunft der Schüler, dann wird ersichtlich, dass insbesondere die Robert-Schuman-Realschule mit 74 % und die Ludwig-Simon-Realschule mit 75 % Anteil Trierer Schüler mehr „Stadtschulen“, während bei der Johann-Amos-Comenius-Realschule relativ hohe Anteile an Schülern aus dem Umland zu verzeichnen sind (37 %).

Im Gegensatz zu den Grund- und Hauptschulen haben die Realschulen keine vorgegebenen Einzugsbereiche. Legt man am unteren Ende einen 4-km-Radius an, dann kann man feststellen, dass die 3 Realschulen das gesamte Stadtgebiet abdecken, wiederum ein Hinweis dafür, dass sie standortbezogen strategisch gut positioniert sind. Bei einem fiktiven oberen Radius von 6 km wird ersichtlich, dass insbesondere die Realschule im Schulzentrum Mäushecker Weg große räumliche Bereiche der Verbandsgemeinden Trier-Land, und vorde-res Ruwertal überschneidet und für dortige Schüler „attraktiv“ ist. Diese Realschule ist sowohl mit Pkw als auch ÖPNV aus dem Umland sehr gut erreichbar.

Hinsichtlich der Qualitätsprogramme der Realschulen können folgende Aussagen getroffen werden:

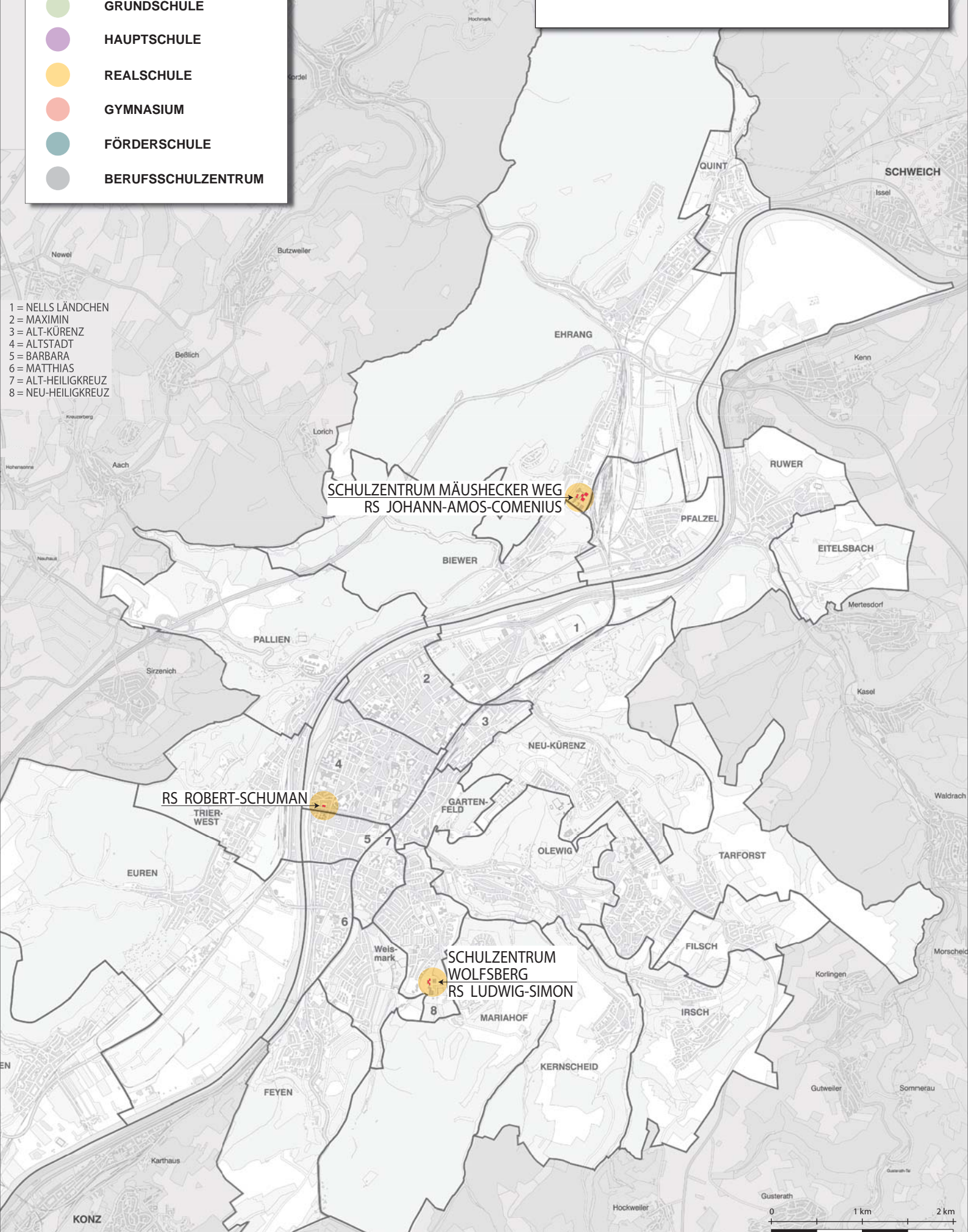
LEGENDE:

- GRUNDSCHULE
- HAUPTSCHULE
- REALSCHULE
- GYMNASIUM
- FÖRDERSCHULE
- BERUFSSCHULZENTRUM

Karte 9

VERTEILUNG DER REALSCHULEN IM STADTGEBIET

- 1 = NELS LÄNDCHEN
- 2 = MAXIMIN
- 3 = ALT-KÜRENZ
- 4 = ALTSTADT
- 5 = BARBARA
- 6 = MATTHIAS
- 7 = ALT-HEILIGKREUZ
- 8 = NEU-HEILIGKREUZ



ÜBERSICHTSKARTE DER ÖFFENTLICHEN SCHULEN IN TRIER

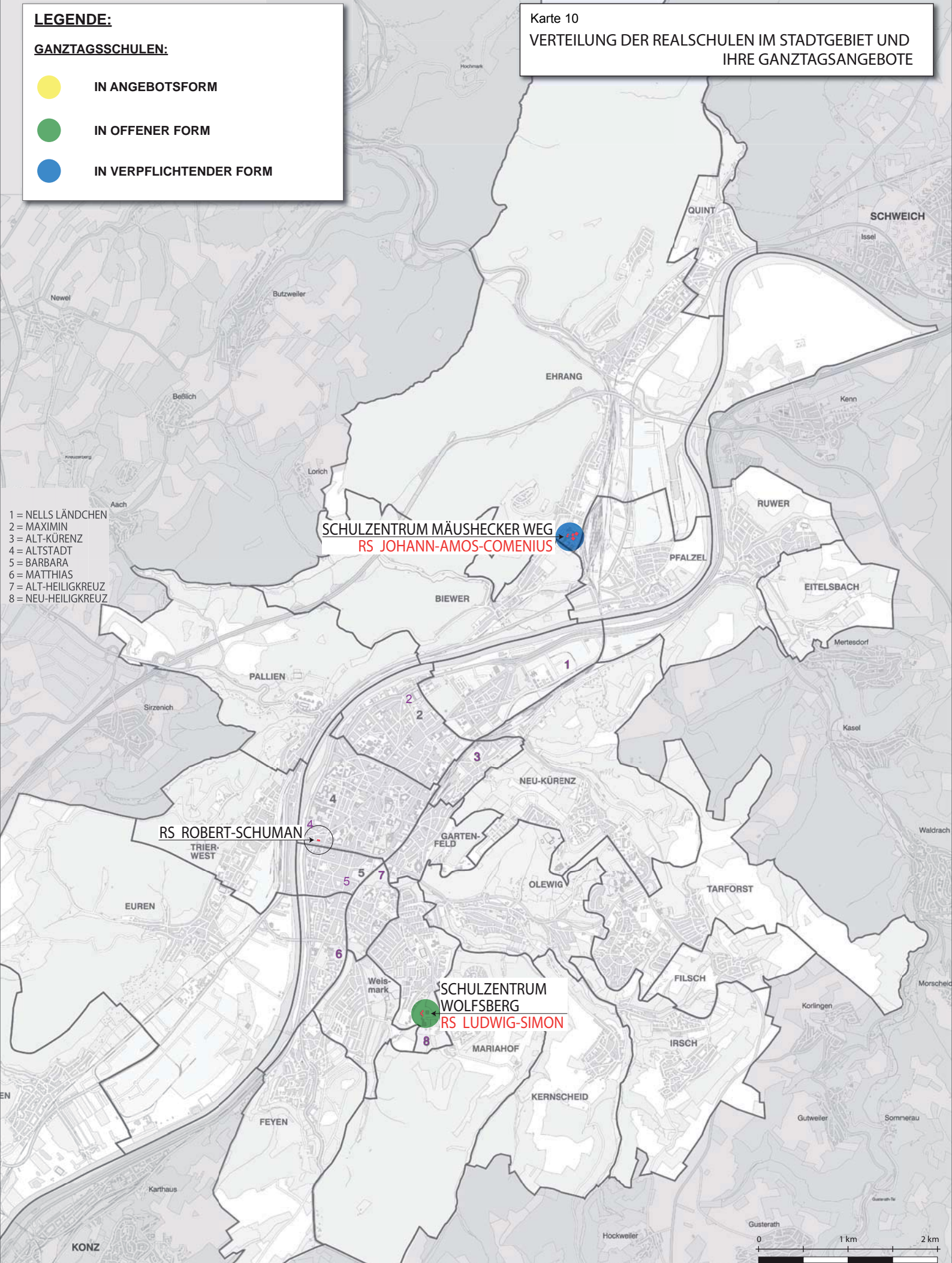
LEGENDE:

GANZTAGSSCHULEN:

- IN ANGEBOTSFORM
- IN OFFENER FORM
- IN VERPFLICHTENDER FORM

Karte 10

VERTEILUNG DER REALSCHULEN IM STADTGEBIET UND IHRE GANZTAGSANGEBOTE



- 1 = NELLS LÄNDCHEN
- 2 = MAXIMIN
- 3 = ALT-KÜRENZ
- 4 = ALTSTADT
- 5 = BARBARA
- 6 = MATTHIAS
- 7 = ALT-HEILIGKREUZ
- 8 = NEU-HEILIGKREUZ

ÜBERSICHTSKARTE DER ÖFFENTLICHEN REALSCHULEN IN TRIER

Stand: 09.04.2008



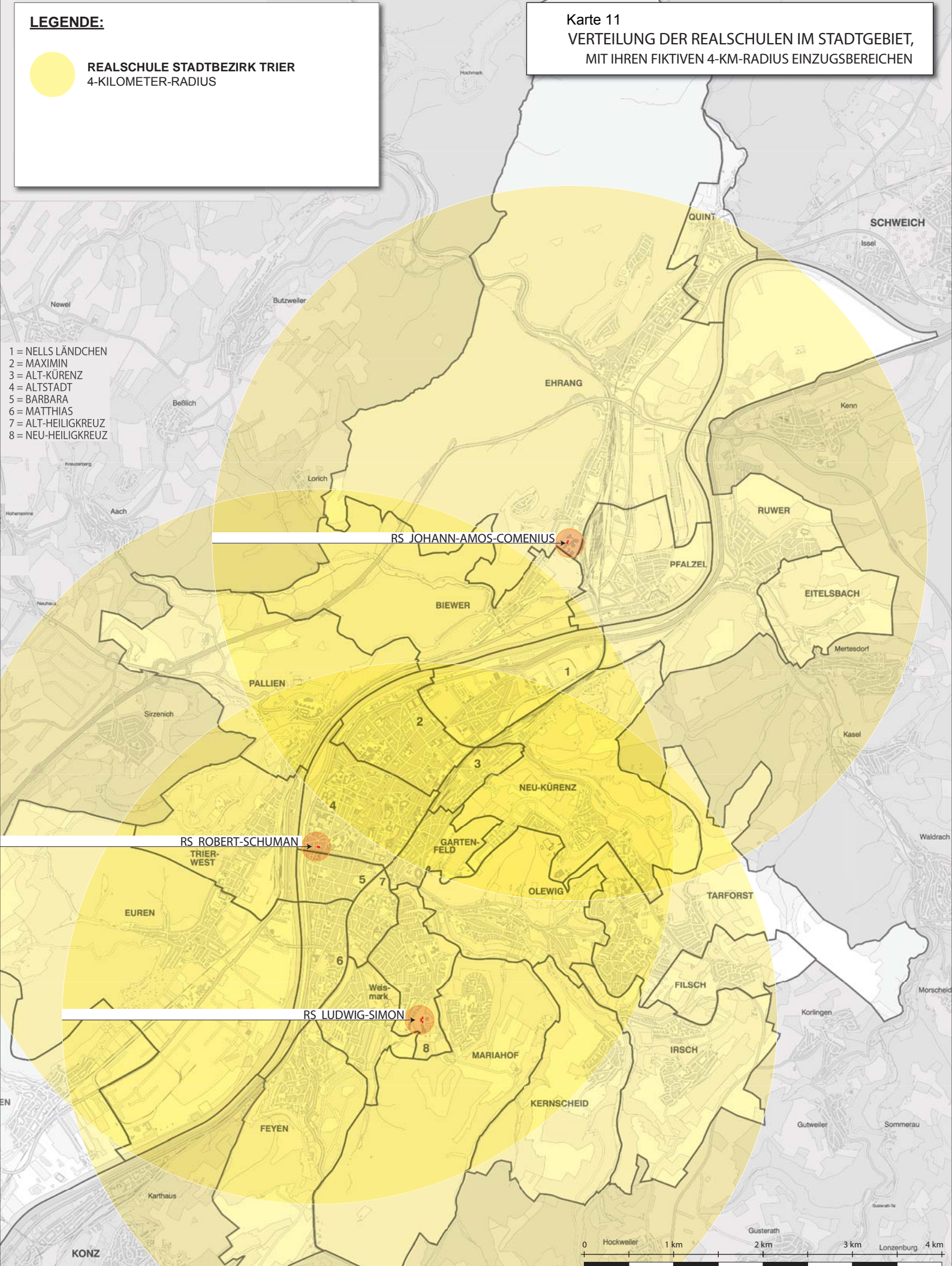
LEGENDE:



REALSCHULE STADTBEZIRK TRIER
4-KILOMETER-RADIUS

Karte 11

VERTEILUNG DER REALSCHULEN IM STADTGEBIET,
MIT IHREN FIKTIVEN 4-KM-RADIUS EINZUGSBEREICHEN



- 1 = NELS LÄNDCHEN
- 2 = MAXIMIN
- 3 = ALT-KÜRENZ
- 4 = ALTSTADT
- 5 = BARBARA
- 6 = MATTHIAS
- 7 = ALT-HEILIGKREUZ
- 8 = NEU-HEILIGKREUZ

RS JOHANN-AMOS-COMENIUS

RS ROBERT-SCHUMAN

RS LUDWIG-SIMON



Stand: 14.04.2008

ÜBERSICHTSKARTE DER SCHULEN IN TRIER



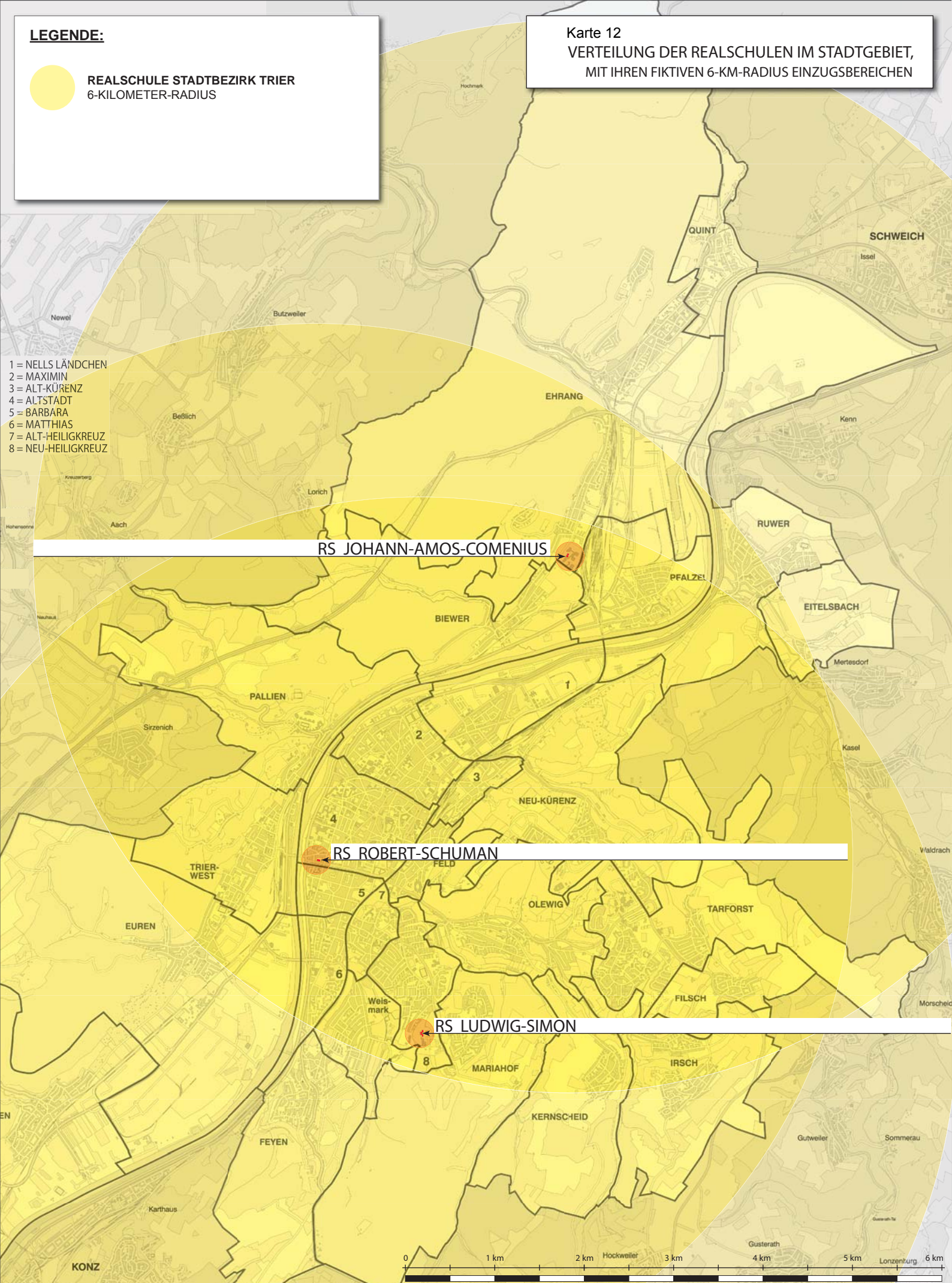
LEGENDE:



REALSCHULE STADTBEZIRK TRIER
6-KILOMETER-RADIUS

Karte 12
VERTEILUNG DER REALSCHULEN IM STADTGEBIET,
MIT IHREN FIKTIVEN 6-KM-RADIUS EINZUGSBEREICHEN

- 1 = NELS LÄNDCHEN
- 2 = MAXIMIN
- 3 = ALT-KÜRENZ
- 4 = ALTSTADT
- 5 = BARBARA
- 6 = MATTHIAS
- 7 = ALT-HEILIGKREUZ
- 8 = NEU-HEILIGKREUZ



RS JOHANN-AMOS-COMENIUS

RS ROBERT-SCHUMAN

RS LUDWIG-SIMON

0 1 km 2 km Hockweiler 3 km 4 km 5 km 6 km
Gusterath
Lonzel/urg

Stand: 14.04.2008

ÜBERSICHTSKARTE DER SCHULEN IN TRIER

STADTVERWALTUNG TRIER

AMT FÜR STADTENTWICKLUNG UND STATISTIK
ZC - STRATEGISCHES GEBÄUDEMANAGEMENT

